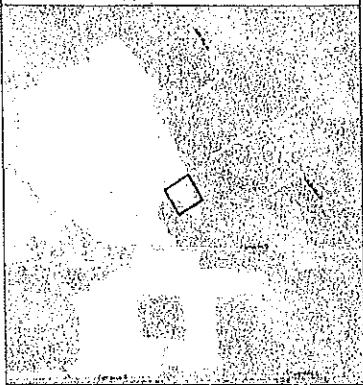
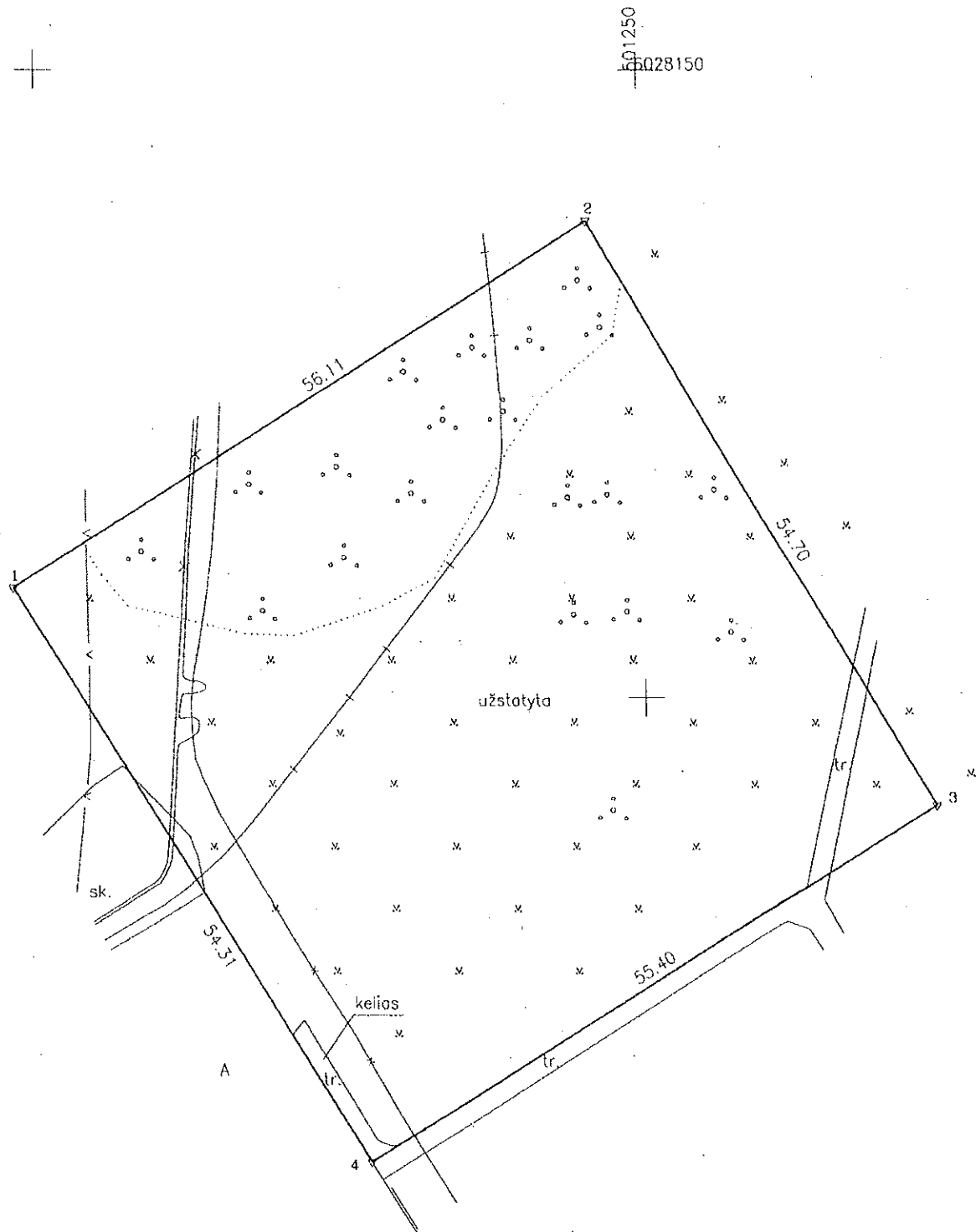


Žemės sklypo išdėstymo schema



ŽEMĖS SKLYPO PLANAS M 1:500  
Sklypo plotas 3039 m<sup>2</sup>



Kadastras:	vielovė	Alytaus m.	blokas	sklypas
Žemės sklypo kadastras Nr.		1 1 0 1	0 0 2 3	

Savivaldybė	Alytaus m.
Seniūnija	
Gyvenamoji vieta	Alytaus m.
Galvė, namo Nr.	Kernavės g. 10, skl.Nr. 165

Gretinymė	Gretimų žemės sklypų kadastras Nr.	Pastabos
1-2	1101/7001:0296	atlikti kadastriniai matavimai
2-3		skl.Nr. 166
3-4		skl.Nr. 164
4-1	1101/0023:0032	


Su pagal 2023-09-08 atliktą žemės sklypo ribų paženklinimą-parodymą, parengtame žemės sklypo plane išbraižytomis ribomis ir apskaičiuotu žemės sklypo plotu sutinku:

Alytaus miesto savivaldybės administracija  
(žemės sklypo savininko (esamojo arba būsimąjo) vardas, pavardė)  
Architektūros, urbanistikos ir žemėtvarkos skyriaus vyriausioji specialistė (pareigos)  
Regata Gušinskienė  
2023-09-08  
(data)

UAB "Žemės matavimų grupė"

Įm.k. 301791912, matavimų kvalifikacijos Nr. 2M-M-369  
tel. 864500772, matavimugrupe@gmail.com  
Sodžiaus g. 9, Sirvintos arba Laisvės pr. 60-1016, Vilnius

Pareigos	Parašas	Vardas, pavardė	Data
matavėjas		Vitalijus Jariomenko	2023-09-08



Dokumentą elektroniniu parašu  
pasirašė ILONA MARCINSKIENĖ  
Data: 2023-09-28 13:38:52  
Paskirtis: Byla suderinta

Žemės sklypo plotas 3039 m<sup>2</sup>

Žemės sklypo kadastro numeris:	kodas				blokas				sklypas		
	1	1	0	1	0	0	2	3			

## Duomenys apie žemės sklypo servitutą

Eilės Nr.	Servituto kodas	Nekilnojamojo turto registre įrašyto ar teritorijų planavimo dokumente nustatyto servituto pavadinimas ir rūšis	Servituto plotas, m²
-	-	-	-

[illegible]

Ištrauka iš Lietuvos Respublikos administracinių nusižengimų kodekso:  
112 straipsnis. Nesėjimas priemonių, skirtų sunaikintiems ar sugadintiems riboženkliais atkurti, kai jų  
nesiima žemės savininkai ar kiti žemės naudotojai po to, kai jie raštu buvo įspėti tai padaryti, užtikria baudą  
nuo septyniadesimties iki vieno šimto keturiadesimties eurų.



\* 2 2 1 5 5 4 2 7 3 0 \*